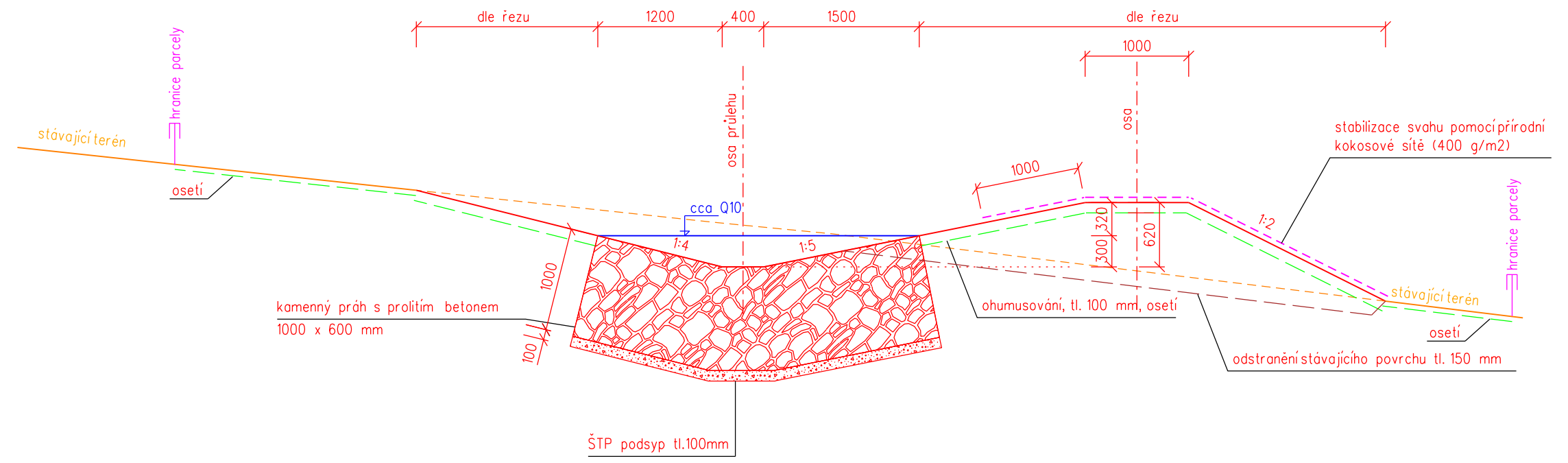


VZOROVÝ ŘEZ PR3a (obě větve)

KAMENNÝ PRÁH - PŘÍČNÝ ŘEZ B-B'

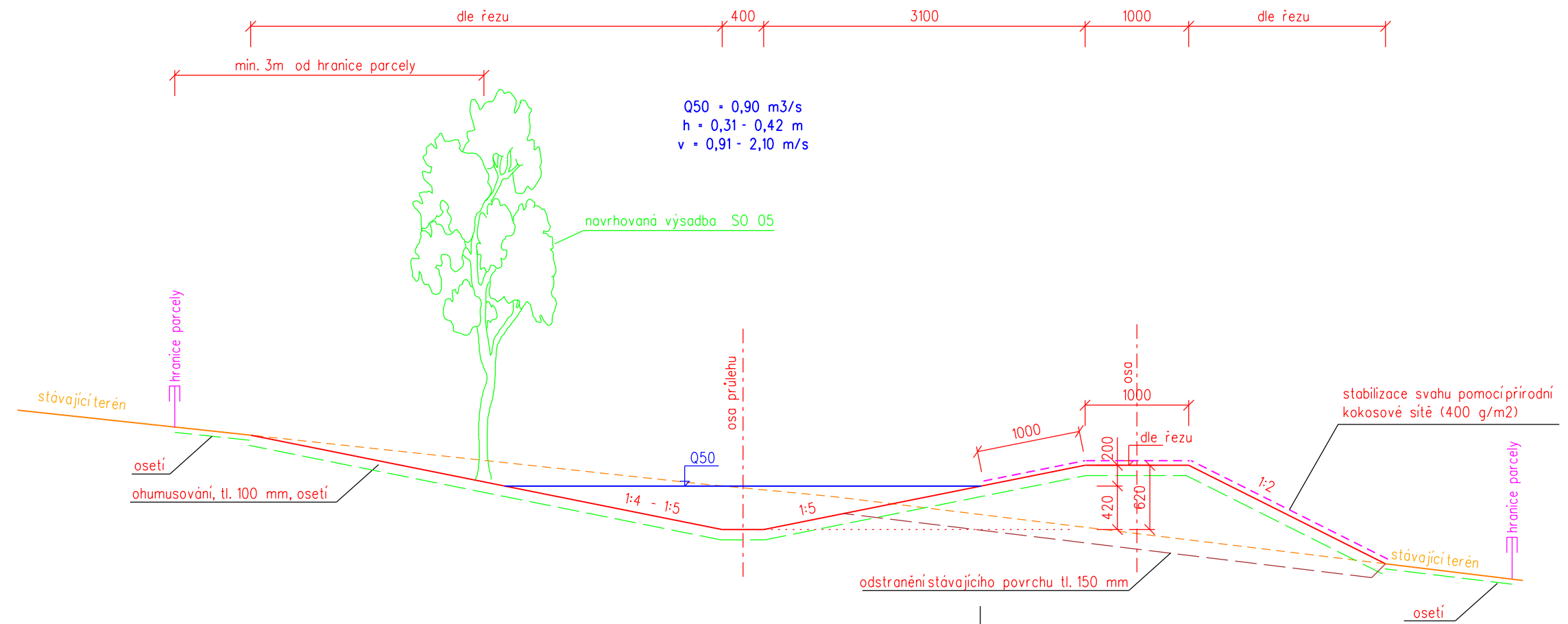
měr. 1:50

km 0,020



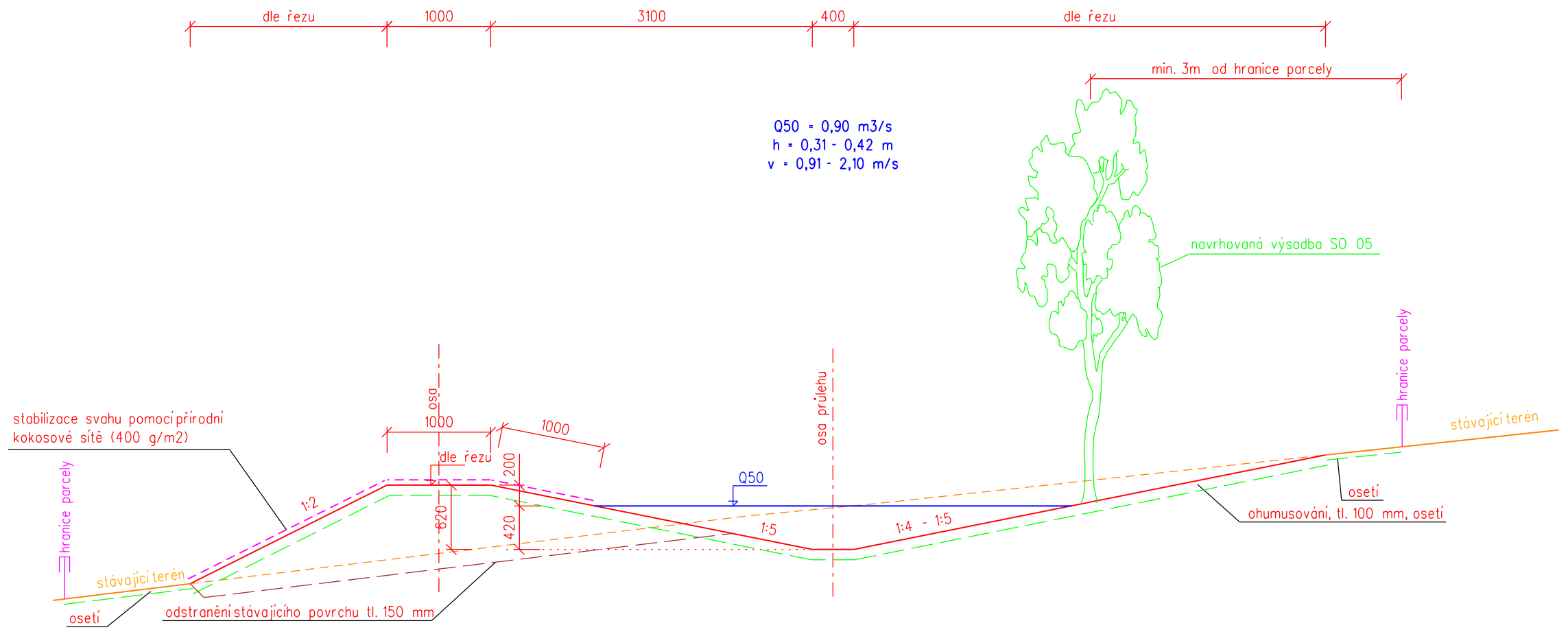
VZOROVÝ ŘEZ PR3a (Severní větev)

měr. 1:50



VZOROVÝ ŘEZ PR3a (Jižní větev)

měr. 1:50



Pozn:

Kamenný práh je umístěn ve staničení km 0,020 00.

V soutokové části km 0,000 00 - km 0,023 60

je koryto opevněno kamennou rovinou tl. 400 mm, ŠTP 100 mm

Vypracoval	Zodp. projektant	Hl. ing. projektu	Vedoucí střediska		
Vojtěch Rezníček	Ing. Pavel Ježík, Ph.D.	Ing. Pavel Ježík, Ph.D.	Ing. Vaculín O., Ph.D.		
Místo stavby	k.ú. Karlovice u Zlína	Kraj	Zlínský	Počet formátů	4A4
Investor	Státní pozemkový úřad ČR, KPÚ pro Zlínský kraj			Datum	06/2021
Akce - objekt	Protierozní opatření v k.ú. Karlovice u Zlína			Stupeň	DSP+DPS
				Zadávkové číslo	2943/060
				Archivní číslo	2943/060
Příloha	Vzorový příčný řez průlehu PR3a			Měřítko	Číslo výkresu D.1.1.b.3